

อนต.เขตอุไทย
ที่รับ... ๑๖๗
วันที่ ๑๕ / ๑๒ / ๖๖
เวลา ๑๖:๓๐ น.

สำนักปลัด
 กองเลขา
 กองตรวจรักษา
 กองช่าง
 อื่นๆ

ด่วนที่สุด
ที่ นร ๑๔๐๗/๒๙๕๘



สำนักงานทรัพยากรน้ำแห่งชาติ
๘๙/๑๖๘-๑๓๐ ถนนวิภาวดีรังสิต
เขตหลักสี่ กรุงเทพฯ ๑๐๒๑๐

๓๑ พฤษภาคม ๒๕๖๖

เรื่อง ขอความอนุเคราะห์ปิดประกาศเชิญชวนประชาชนในพื้นที่แสดงความคิดเห็นต่อผังน้ำ ลุ่มน้ำซี
เรียน นายองค์การบริหารส่วนตำบลเทอดไทย
สิ่งที่ส่งมาด้วย ประกาศสำนักงานทรัพยากรน้ำแห่งชาติ จำนวน ๑ ฉบับ

ด้วยสำนักงานทรัพยากรน้ำแห่งชาติ ได้จัดทำ (ร่าง) ผังน้ำ ลุ่มน้ำซี เรียบร้อยแล้ว จึงมีความประสงค์
จะรับฟังความคิดเห็นจากผู้มีส่วนได้เสียที่อยู่ในพื้นที่ผังน้ำอีกครั้ง และนำไปประกอบการพิจารณาในความสมบูรณ์
ของผังน้ำ เพื่อนำเสนอต่อคณะกรรมการทรัพยากรน้ำแห่งชาติ (กนช.) ให้ความเห็นชอบผังน้ำ และนำไปประกาศ
กำหนดผังน้ำในราชกิจจานุเบกษา ซึ่งเมื่อมีการประกาศผังน้ำในราชกิจจานุเบกษาแล้ว การใช้ประโยชน์ที่ดินที่อยู่
ในระบบทางน้ำตามผังน้ำจะต้องไม่ก่อให้เกิดการเบี่ยงเบนทางน้ำหรือกระแสน้ำหรือกีดขวางการไหลของน้ำ
ในระบบทางน้ำ อันเป็นอุปสรรคต่อการปฏิบัติตามแผนป้องกันและแก้ไขภาวะน้ำแล้ง และแผนป้องกันและ
แก้ไขภาวะน้ำท่วม ตามมาตรา ๑๗ (๕) และมาตรา ๕๖ แห่งพระราชบัญญัติทรัพยากรน้ำ พ.ศ. ๒๕๖๑ นั้น

สำนักงานทรัพยากรน้ำแห่งชาติ จึงขอความอนุเคราะห์ให้หน่วยงานของท่านประชาสัมพันธ์
และเผยแพร่ข้อมูลต่าง ๆ โดยดำเนินการปิดประกาศในบอร์ดประชาสัมพันธ์ของหน่วยงาน รวมถึงเผยแพร่ผ่าน
วิทยุชุมชนหรือเสียงตามสาย เพื่อเชิญชวนให้ประชาชนในพื้นที่ของท่านร่วมแสดงความคิดเห็นต่อ (ร่าง) ผังน้ำ
ลุ่มน้ำซี ในช่วงระหว่างวันที่ ๕ มิถุนายน ๒๕๖๖ ถึงวันที่ ๑๙ กรกฎาคม ๒๕๖๖ รายละเอียดตามสิ่งที่ส่งมาด้วย

จึงเรียนมาเพื่อโปรดพิจารณา

ขอแสดงความนับถือ

(นายบุญสม ชลพิทักษ์วงศ์)

รองเลขาธิการ ปฏิบัติราชการแทน
เลขาธิการสำนักงานทรัพยากรน้ำแห่งชาติ

ศูนย์อำนวยการน้ำแห่งชาติ
โทรศัพท์ ๐ ๒๕๕๔ ๑๘๔๗
โทรสาร ๐ ๒๕๒๑ ๙๑๔๒



ประกาศสำนักงานทรัพยากรน้ำแห่งชาติ

เรื่อง ขอเชิญชวนประชาชนแสดงข้อคิดเห็นต่อผังน้ำ ลุ่มน้ำชี

อาศัยตามความในมาตรา ๒๓ (๓) และวรรคสอง แห่งพระราชบัญญัติทรัพยากรน้ำ พ.ศ. ๒๕๖๑ จึงออกประกาศ ดังนี้

สำนักงานทรัพยากรน้ำแห่งชาติ ขอเชิญชวนประชาชนที่เป็นเจ้าของ หรือผู้ครอบครองที่ดิน หรืออาคาร หรือสิ่งปลูกสร้างอื่น ๆ ที่ตั้งอยู่ในเขตพื้นที่ลุ่มน้ำชี ร่วมตรวจสอบรายละเอียดของผังน้ำ และรายการประกอบผังน้ำ และในกรณีที่มีข้อสอบถาม ข้อเสนอแนะ หรือข้อคิดเห็น สามารถส่งข้อมูลมายัง สำนักงานทรัพยากรน้ำแห่งชาติเป็นหนังสือหรือผ่านช่องทางออนไลน์ตามหลักเกณฑ์ วิธีการและเงื่อนไข ในการแสดงความคิดเห็น แนบท้ายประกาศนี้ ตั้งแต่บัดนี้ ถึงวันที่ ๑๙ กรกฎาคม ๒๕๖๖


สำหรับวัตถุประสงค์ของการจัดทำผังน้ำ จะเป็นไปตามที่กำหนดในมาตรา ๕๖ แห่งพระราชบัญญัติ ทรัพยากรน้ำ พ.ศ. ๒๕๖๑ คือ เมื่อมีการประกาศผังน้ำในราชกิจจานุเบกษาตามมาตรา ๑๗ (๕) แล้ว การใช้ประโยชน์ที่ดินที่อยู่ในระบบทางน้ำตามผังน้ำจะต้องไม่ก่อให้เกิดการเบี่ยงเบนทางน้ำหรือกระแสน้ำ หรือกีดขวางการไหลของน้ำในระบบทางน้ำ อันเป็นอุปสรรคต่อการปฏิบัติตามแผนป้องกันและแก้ไขภาวะน้ำแล้ง และแผนป้องกันและแก้ไขภาวะน้ำท่วม โดยผังน้ำและรายการประกอบผังน้ำเป็นการประกาศเพื่อให้ประชาชน และหน่วยงานที่เกี่ยวข้องได้ใช้เป็นข้อมูล ไม่มีผลเป็นการให้กระทำหรือห้ามกระทำการใด ๆ

ทั้งนี้ ภายหลังจากกำหนดการปิดประกาศที่กล่าวมาข้างต้น สำนักงานทรัพยากรน้ำแห่งชาติ จะรวบรวมข้อมูล ข้อสอบถาม และข้อคิดเห็น เพื่อนำมาพิจารณาจัดทำเป็นรายงานสรุปและเผยแพร่ ในช่องทางออนไลน์ตามหลักเกณฑ์ วิธีการและเงื่อนไขในการแสดงความคิดเห็น แนบท้ายประกาศนี้

ประกาศ ณ วันที่ ๒๑ พฤษภาคม พ.ศ. ๒๕๖๖

(นายบุญสม ชลพิทักษ์วงศ์)

รองเลขาธิการ ปฏิบัติราชการแทน
เลขาธิการสำนักงานทรัพยากรน้ำแห่งชาติ



QR Code

ผังน้ำ และรายการประกอบผังน้ำ ลุ่มน้ำชี

หลักเกณฑ์ วิธีการ และเงื่อนไขในการแสดงความคิดเห็นของประชาชน

๑. หลักเกณฑ์

บุคคลผู้มีสิทธิ์แสดงข้อคิดเห็น ได้แก่ บุคคลต่อไปนี้

- ๑.๑ เจ้าของหรือผู้ครอบครองที่ดินหรืออาคารที่ตั้งอยู่ในเขตพื้นที่ลุ่มน้ำชี
- ๑.๒ ประชาชน ผู้อาศัยอยู่ในเขตพื้นที่ลุ่มน้ำชี
- ๑.๓ ผู้แทนหน่วยงานของรัฐ ผู้แทนองค์กรปกครองส่วนท้องถิ่น ในเขตพื้นที่ลุ่มน้ำชี
- ๑.๔ สมาชิกรัฐสภา ในเขตพื้นที่ลุ่มน้ำชี
- ๑.๕ กำนัน ผู้ใหญ่บ้าน ในเขตพื้นที่ลุ่มน้ำชี


๒. วิธีการ

สามารถดาวน์โหลดผังน้ำ และรายการประกอบผังน้ำ รวมทั้งไฟล์ขอบเขตขององค์ประกอบของผังน้ำ และคู่มือการใช้งานผังน้ำได้ ผ่านทาง QR Code “ผังน้ำ ลุ่มน้ำชี” การแสดงความคิดเห็น ให้ทำเป็นหนังสือ หรือผ่านช่องทางออนไลน์ก็ได้


- ๒.๑ การแสดงความคิดเห็นเป็นหนังสือ กระทำได้ในระยะเวลาที่กำหนดในประกาศ โดยส่งทางไปรษณีย์มาที่ “สำนักงานทรัพยากรน้ำแห่งชาติ ๘๘/๑๖๘-๑๗๐ ถนนวิภาวดีรังสิต เขตหลักสี่ กรุงเทพฯ ๑๐๒๑๐”
- ๒.๒ ข้อคิดเห็นที่เป็นหนังสือ อย่างน้อยต้องมีรายละเอียดดังนี้
 - ๒.๒.๑ ชื่อ ที่อยู่ อาชีพ หรือ สถานะตามหลักเกณฑ์ในข้อ ๑
 - ๒.๒.๒ ระบุข้อสอบถาม ข้อเสนอแนะ หรือข้อคิดเห็น
- ๒.๓ การแสดงความคิดเห็นผ่านช่องทางออนไลน์ สามารถดำเนินการผ่าน QR Code “แบบเสนอความคิดเห็นและข้อเสนอแนะ” โดยกรอกข้อมูลตามที่ระบุ ภายในระยะเวลาที่กำหนดในประกาศ

๓. เงื่อนไข

- ๓.๑ การแสดงข้อคิดเห็น ข้อเสนอแนะ ข้อสอบถาม จะต้องเกี่ยวกับผังน้ำและรายการประกอบ
- ๓.๒ เมื่อครบระยะเวลาที่กำหนดให้ส่งข้อสอบถาม ข้อเสนอแนะ และข้อคิดเห็น สำนักงานทรัพยากรน้ำแห่งชาติ จะทำการรวบรวม วิเคราะห์ และสรุปผลการพิจารณาข้อสอบถาม ข้อเสนอแนะ และข้อคิดเห็นดังกล่าว รวมทั้งผลการปรับปรุงผังน้ำและรายการประกอบผังน้ำ (ถ้ามี) โดยนำเสนอให้ผู้สนใจได้รับทราบผ่านทางช่องทางออนไลน์ ตาม QR Code “ผังน้ำ ลุ่มน้ำชี” และที่เว็บไซต์ของ สำนักงานทรัพยากรน้ำแห่งชาติ (www.onwr.go.th) ภายใน ๔๕ วัน หลังครบกำหนดการรับฟังความคิดเห็น



ผังน้ำ ลุ่มน้ำชี



แบบเสนอ
ความคิดเห็นและข้อเสนอแนะ

.....

.....

.....

.....

.....

.....

.....

.....

.....

.....

ข้าพเจ้าได้ส่งหลักฐานและเอกสารประกอบข้อคิดเห็นและข้อเสนอแนะ พร้อมลงลายมือชื่อ รับรอง
 สำเนาถูกต้อง ดังนี้

- สำเนาบัตรประจำตัวประชาชน
- เอกสารหลักฐานแสดงผลประกอบข้อคิดเห็นและข้อเสนอแนะเพิ่มเติม (ถ้ามี)
- แผนที่แสดงที่ตั้งที่ดินที่ยื่น เพื่อแสดงข้อคิดเห็นและข้อเสนอแนะเพิ่มเติม
- อื่น ๆ

ข้าพเจ้าขอรับรองว่า ข้อความดังกล่าวข้างต้นนี้เป็นความจริงทุกประการ

ลงชื่อ.....ผู้ยื่น
 (.....)

ส่วนนี้สำหรับเจ้าหน้าที่ผู้รับหลักฐาน/เอกสาร ประกอบข้อคิดเห็นและข้อเสนอแนะ แจ้งไว้ข้างต้น

- ผู้เสนอมาอื่นหลักฐาน/เอกสารด้วยตัวเอง
- ผู้เสนอส่งหลักฐาน/เอกสารทางไปรษณีย์

หน่วยงานผู้รับ

ชื่อผู้รับ

หมายเลขโทรศัพท์ผู้รับ

วันที่รับ เวลา น.